

MAPA DO CELÓW PROJEKTOWYCH

Objekt: **Przebudów w g zakresie**

Gmina: Wadowice Górne
Powiat: mielecki
Woj.: podkarpackie

Arkusz: **164.232.18**

Skala: **1 : 1000**
UKŁAD ODWIESIENIA : „2000”
POZIOM ODWIESIENIA: KROMSZTADT'86

Integralną częścią niniejszej mapy jest mapa ewidencji gruntów obrębu Wadowice Górne i Przebudów w skali 1 : 2000
Mapa aktualna na dzień 23.03.2009 r.

Wykonawca:

INSTYTUT GEODEZYJNY
Krzysztof Żyła
ul. Rynek 13, 38-200 Wadowice, tel. 17 24 13 13
tel. faks: 17 24 13 13, e-mail: kzyz@geodzyjni.pl
Ks. ul. 62/182009

STAROSTWA POWIATU MIELECKIEGO
Powiatowy Ośrodek Dokumentacji Geodezyjnej
Kamionki Raczyńskie w Mielcu
ul. Rynek 13, 38-200 Wadowice
tel. 17 24 13 13, e-mail: kzyz@geodzyjni.pl
Ks. ul. 62/182009

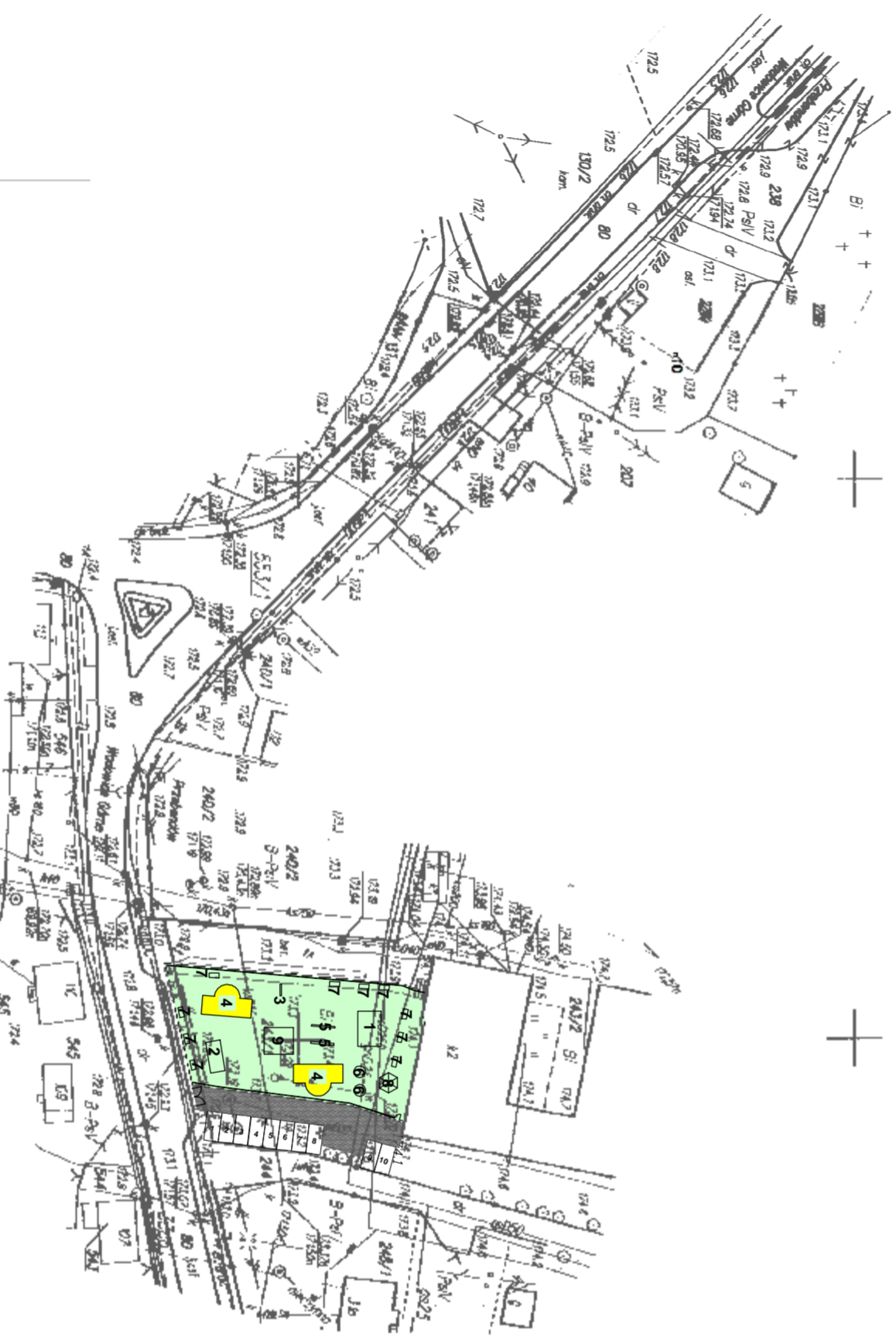
STAROSTWA POWIATOWE
ul. Rynek 13
38-200 Wadowice

Sprawdzono z materiałami ZUDP w Mielcu - na powyższy teren brak uzgodnionych projektów - nieobjętych projektem - tereny zabudowane - nieobjętych występują tereny zmieliorowane, - nieobjętych występują zleża sirowców mineralnych, bruk drogowy

Mielce, dnia 30.03.2009 Zlec. Nr 6; Z. 7457/32/2009

Z PR. STAROSTY

mgr inż. Marek Krystek
mgr inż. Piotr Chmura
mgr inż. Marek Krystek
mgr inż. Piotr Chmura
mgr inż. Marek Krystek
mgr inż. Piotr Chmura



PLAN ZAGOSPODAROWANIA TERENU


SKALA: 1:500



Spis el. malej arch.:


- | | | |
|----|-----------------------|---------|
| 1 | Zestaw "Dejz i Hyzio" | 1 szt. |
| 2 | Zestaw "Ciuchcia" | 1 szt. |
| 3 | Barierka ogrodowa | 1 szt. |
| 4 | Huśtawka Podwójna | 2 szt. |
| 5 | Huśtawka "Dyzio" | 2 szt. |
| 6 | Sprężynowiec | 2 szt. |
| 7 | ławka tradycyjna | 10 szt. |
| 8 | Altana "Renesans" | 1 szt. |
| 9 | Piaszkownica prost. | 1 szt. |
| 10 | Toaleta Pe-Top | 1 szt. |

- | | |
|---|------------------------------|
| 1 | Projektowana brama wjazdowa |
| 1 | Miejsce parkingowe - osobowe |



- | | |
|---|--------------------------|
| 1 | Powierzchnia trawiasta |
| 1 | Powierzchnia piaszczysta |

MADRZĘDNA JEDNOSTKA PROJEKTOWA



"CADPC" PRACOWNIA PROJEKTOWO-INWESTYCYJNA

Al. Niepodległości 5 lok. 21 39-300 Mielec

ul. Skaryńskiego 2a lok. 21 39-300 Mielec

tel. +48177837797, fax: +48177837798 kom: +48691472200
www.cadpc.pl

INWESTOR:
GMINNY OŚRODEK KULTURY SPORTU I REKREACJI W WADOWICACH GÓRNYCH ZIS WADOWICACH DOLNYCH

NAZWA INWESTYCJI:
WYKONANIE OBIEKTÓW MAŁEJ ARCHITEKTURY ORAZ OGRODZENIA (OGONODOSTĘPNY PLAC ZABAW) W PRZEBENDOWIE.
WYKONANIE MIEJSC POSTOJOWYCH DLA SAMOCHODÓW OSOBOWYCH I 10 STANOWISK

ADRES INWESTYCJI:
WADOWICE GÓRNE
DZ. NR 243/1, 243/2, 239

Projekt Zagospodarowania Terenu

DATA:	MARZEC 2008	SKALA:	1:1000/500
PROJEKTOWAŁ:	mgr inż. arch. Marek KRYSOTEK		
OPRACOWAŁ:	inż. Piotr CHMURA		
Nr RVS:	PZT-1	Nr Proj.:	06/cadpc/09

Wszelkie prawa zastrzeżone. Niezależnie od sposobu wykorzystania niniejszego projektu, nie może być kopiowany, rozpowszechniany, publikowany, w całości lub części, bez wyjątkowo uprzedzonego pisemnego zezwolenia Pracowni Projektowej "CADPC" (DZ.U.24/1994, poz.83, art. 115-118)